Η ΠΟΛΗ ΜΟΥ

Ποια είναι η χώρα μας;

Τι είναι μια πόλη;

ΑΣ ΚΑΝΟΥΜΕ ΕΝΑ ΤΑΞΙΔΙ!



Αν πάμε πολύ ψηλά στο διάστημα βλέπουμε ολόκληρη τη Γη μας, που έχει πολύ νερό και χώμα. Όπου υπάρχει χώμα κατοικούν άνθρωποι.

Ας πλησιάσουμε λίγο περισσότερο…

Οι άνθρωποι έχουν χωρίσει τη Γη σε χώρες. Εδώ βλέπουμε την Ισπανία, τη Γαλλία, την Αγγλία, την Ιταλία και εδώ στην άκρη είναι η χώρα μας, την Ελλάδα.
Ας πάμε λίγο πιο κοντά να τη δούμε καλύτερα!



Εδώ βλέπουμε μια φωτογραφία όλης της χώρας μας, όπως φαίνεται από το διάστημα. Μόνο από το διάστημα μπορούμε να δούμε ολόκληρη τη χώρα μας, γιατί είναι πολύ μεγάλη. Σε όλη της την έκταση υπάρχουν πολλά βουνά, λίμνες, χωριά και πόλεις. Έτσι φτιάχνουμε τον χάρτη της χώρας μας. Στον χάρτη που βλέπουμε στα δεξιά έχουμε ζωγραφίσει με διαφορετικό χρώμα τα κομμάτια της χώρας μας. Σε κάθε κομματάκι υπάρχουν χωριά και πόλεις.

Πατώντας το όνομα της πόλης σας στο Google Earth, μπορείτε να τη δείτε όπως φαίνεται από ψηλά.
Δοκιμάστε το: https://www.google.com/earth/

Πως φαίνεται από ψηλά; Μπορείτε να την περιγράψετε;



Τι χρειάζεται μία πόλη;

Κτίρια!

Σπίτια, σχολεία, καταστήματα.

Τι χρειάζεται μία πόλη;

Δημόσιους χώρους: Πλατείες, παιδικές χαρές, πεζοδρόμια, δρόμους.

Τι χρειάζεται μία πόλη;

Πράσινο: δέντρα, λουλούδια, πάρκα.

Φτιάχνουμε τη δική μας πόλη!

Η τάξη χωρίζεται σε τρεις ομάδες.

- Η 1η ομάδα θα αναλάβει να φτιάξει τα κτίρια της πόλης.
- Η 2η ομάδα τους δημόσιους χώρους.
- Η 3η ομάδα είναι υπεύθυνη για το πράσινο της πόλης.

Ξεκινήστε σχεδιάζοντας δρόμους σε χαρτί του μέτρου.

Για τα κτίρια θα χρειαστείτε παλιές συσκευασίες, ανακυκλώσιμα υλικά, μαρκαδόρους και χρώματα! Η ομάδα πρέπει να σκεφτεί τι κτίρια χρειάζονται και το κάθε μέλος της να αναλάβει π.χ. ένα σπίτι, το σχολείο, το φούρνο κ.λ.π.

Η 2η ομάδα δημιουργεί τους δημόσιους χώρους. Οι δημόσιοι χώροι είναι εκείνοι για τους οποίους είμαστε όλοι υπεύθυνοι. Και τους απολαμβάνουμε όλοι ελεύθερα. Είναι οι δρόμοι, οι πλατείες, τα παγκάκια, οι παιδικές χαρές. Ξεκινήστε με μία πλατεία- παιδική χαρά στο κέντρο της πόλης, ζωγραφίζοντάς την στο χαρτί του μέτρου.
Στη συνέχεια, φτιάξτε τα δικά σας παγκάκια και τοποθετείστε τα σε διαφορετικά σημεία της πόλης σας.

Για να δημιουργήσετε τα παγκάκια: Σε ένα κομμάτι χαρτόκουτου σχεδιάστε όπως δείχνει η πρώτη φωτογραφία και στη συνέχεια κόψτε το περίγραμμά του.
Χρησιμοποιήστε το πρώτο σας σχέδιο ως πατρόν για να δημιουργήσετε περισσότερα.





Σημειώστε στο χαρτόνι τα σημεία που φαίνονται στην πρώτη φωτογραφία. Στη συνέχεια λυγίστε την κατασκευή στο σημείο που βρίσκεται η κατώτατη γραμμή. Κολλήστε αυτό το σημείο στο χαρτί του μέτρου με ισχυρή υγρή κόλλα, ώστε να στέκεται όρθιο. Ο/η εκπαιδευτικός χρησιμοποιεί κοπίδι για να ανοίξει τα υπόλοιπα σημεία.



Περάστε μικρά ξυλάκια από τις εγκοπές που έχετε ανοίξει, όπως φαίνεται στις φωτογραφίες.

Η 3η ομάδα είναι υπεύθυνη για το πράσινο. Το πράσινο θέλουμε να είναι διάχυτο σε ολόκληρη την πόλη μας. Μπορείτε λοιπόν να ζωγραφίσετε λουλούδια στο χαρτί του μέτρου, και στη συνέχεια, να δημιουργήσετε τα δικά σας δέντρα, ακολουθώντας τις οδηγίες που αναφέρονται στη συνέχεια.

Τυλίξτε καφέ χαρτόνι στο ρολλό ενός χαρτιού τουαλέτας ή κουζίνας.



Κόψτε μικρά κομμάτια από γκοφρέ χαρτόνι διαφόρων χρωμάτων και κολλήστε τα σε ένα πιάτο.

Ανοίξτε δύο εγκοπές στο πάνω μέρος του κορμού και στερεώστε το πιάτο σας.

Προσθέστε όλες τις κατασκευές σας στο χαρτί του μέτρου. Το κάθε παιδί καλείται να παρουσιάσει τη δική του συνεισφορά.